



АДМИНИСТРАЦИЯ ГОРОДА ПЕРМИ
ДЕПАРТАМЕНТ ЗЕМЕЛЬНЫХ ОТНОШЕНИЙ

РЕШЕНИЕ

о размещении объектов № 647 от 10.04.2019

г. Пермь, ул. Сибирская, 15

Департамент земельных отношений Администрации города Перми в соответствии с пунктом 3 ст. 39.36 Земельного кодекса Российской Федерации, Положением о порядке и условиях размещения объектов на землях или земельных участках, находящихся в государственной или муниципальной собственности, на территории Пермского края без предоставления земельных участков и установления сервитутов, утвержденным Постановлением Правительства Пермского края от 22.07.2015 № 478-п

разрешает ООО «Новогор-Прикамье» (ИНН 5902817382, ОГРН 1035900082206, место нахождения: 614065, Пермский край, г. Пермь, ул. Связева, 35)

способ размещения объекта: подземный

размещение объекта сеть водоснабжения от внутриквартальной сети водопровода д-150 мм в районе здания по ул. Народовольческой, 40 до границы земельного участка объекта по ул. Тихой, 22.

на землях: государственная собственность на которые не разграничена

на срок 11 месяцев

местоположение Пермский край, г. Пермь, Свердловский район, ул. Тихая, 22.

Территория, согласно схеме, расположена в зонах с особыми условиями использования территории: охранный зона тепловой трассы; приаэродромная территория аэродрома аэропорта Большое Савино; на территории объекта культурного наследия в зоне охраняемого природного ландшафта Л-12И-4 «Ансамбль «Егошихинское кладбище».

ООО «Новогор-Прикамье»:

1. соблюдать правила охранных зон воздушного пространства, установленные Постановлением Правительства Российской Федерации от 11.03.2010 № 138 «Об утверждении Федеральных правил использования воздушного пространства Российской Федерации»;

2. соблюдать правила охраны коммунальных тепловых сетей, утвержденные Приказом министерства архитектуры, строительства и жилищно-коммунального хозяйства Российской Федерации от 17.08.1992 № 197 «О типовых правилах охраны коммунальных тепловых сетей»;

3. соблюдать правила охраны объектов культурного наследия, установленные Постановлением Правительства Пермского края от 16.06.2014 № 485 «Об утверждении зон охраны объекта культурного наследия регионального значения ансамбля «Егошихинское кладбище» и объектов культурного наследия,

расположенных на прилегающих территориях в Ленинском, Свердловском, Мотовилихинском районах г. Перми»;

4. в соответствии с пунктом 7(2) Положения о порядке и условиях размещения объектов на землях или земельных участках, находящихся в государственной или муниципальной собственности, на территории Пермского края без предоставления земельных участков и установления сервитутов, утвержденного Постановлением Правительства Пермского края от 22.07.2015 № 478-п, представить в департамент земельных отношений администрации города Перми в течении 1 месяца с момента размещения объектов материалы контрольной геодезической съемки размещенных объектов на бумажном и электронном носителях на безвозмездной основе.

В соответствии со статьей 20¹ Закона Пермского края от 14.09.2011 № 805-ПК «О градостроительной деятельности в Пермском крае» ООО «Новогор-Прикамье»:

1. не позднее чем за 10 рабочих дней до начала строительства и реконструкции безвозмездно передать в департамент градостроительства и архитектуры администрации города Перми один экземпляр копий разделов проектной документации, предусмотренных пунктом 1 части 12 статьи 48 Градостроительного кодекса Российской Федерации;

2. в течение 10 рабочих дней после окончания работ по строительству, реконструкции безвозмездно передать в департамент градостроительства и архитектуры администрации города Перми схему, отображающую расположение объекта и сетей инженерно-технического обеспечения, подписанную ООО «Новогор-Прикамье», с приложением текстового и графического описания местоположения границ охранный и санитарно-защитной зоны, перечень координат характерных точек границ такой зоны.

Приложение:

Схема предполагаемых к использованию земель или части земельного участка (на 1 л. в 1 экз.).

Начальник отдела предоставления
земельных участков по работе
с юридическими лицами

м.п.



Н. М. Санникова

Схема предполагаемых к использованию земель или части земельного участка. Масштаб 1:500

Объект:

Сеть водоснабжения от внутриквартальной сети водопровода д-150 мм в районе здания по ул. Народовольческая, 40 до грани земельного участка объекта по ул. Тихая, 22

Местоположение:

Пермский край, г. Пермь, Свердловский район, ул. Тихая, 22

Площадь земельного участка: ЗУ1 - 14,163 м2.







Категория земель: Земли населённых пунктов

Вид разрешённого использования:
для строительства сети водоснабжения

Каталог координат, м ЗУ1

№ п/п	X	Y
1	517730.695	2233792.246
2	517736.583	2233800.939
3	517726.470	2233807.833
4	517718.519	2233800.544

Условные обозначения:

-  B1 — проектируемая сеть водоснабжения
-  ЗУ1 — условный номер земельного участка
-  вновь образованная граница
-  существующая часть границы, имеющиеся в ГКН сведения о которой достаточны для определения её местоположения
-  59:01:0000000-22402 — кадастровый номер земельного участка
-  59:01:44:10290 — номер кадастрового квартала

Описание границ смежных землепользователей:

- от 1 точки до 2 точки — свободные муниципальные земли
- от 2 точки до 3 точки — свободные муниципальные земли
- от 3 точки до 4 точки — земельный участок с кадастровым номером 59:01:44:10290:11
- от 4 точки до 1 точки — свободные муниципальные земли

Заявитель:



С.И. Мамедов

Верно

МП
(для копирования)